







PLAN D'ESPACES LOCATIFS
4e ÉTAGE

LÉGENDE

	Superficie utilisable
	Superficie commune d'étage
	Superficie commune d'immeuble
	Vide technique vertical

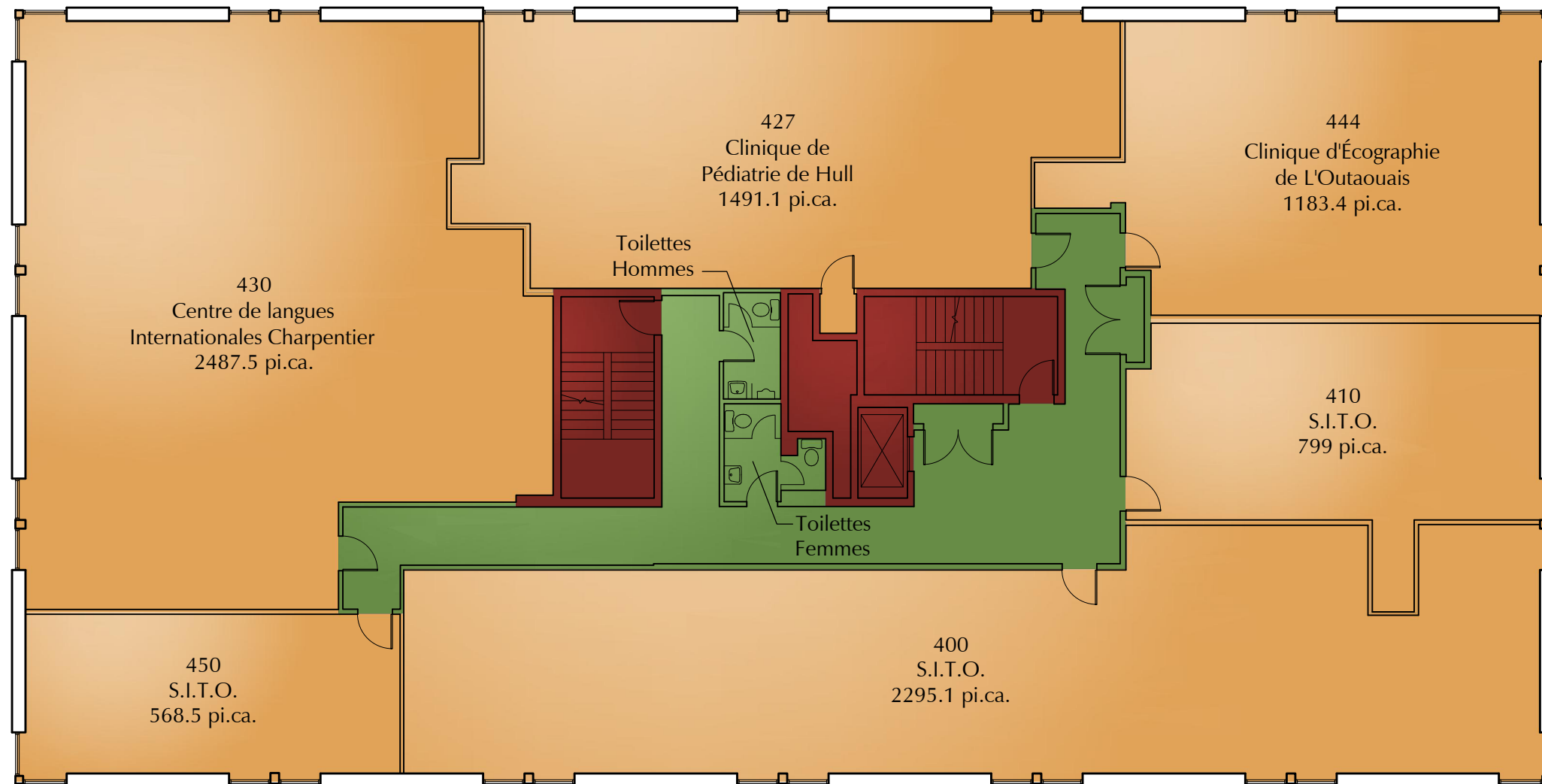
DONNÉES

Local :	400 :	1884.7
(superficies utilisables)	410 :	656.1
	427 :	1224.5
	430 :	2042.7
	444 :	971.8
	450 :	466.8
Superficie commune d'étage :		908.3
Superficie commune d'immeuble :		0.0
Vide technique vertical :		496.9

Notes:

- voir le tableau sommaire des superficies en date du 2013-03-13 pour le détail des calculs;
- les superficies sur les plans sont les valeurs locatives;
- les données sont en pieds carrés.

Boulevard Saint-Joseph



Rue Taschereau

ASTELE

SERVICES ARCHITECTURAUX INC. / ARCHITECTURAL SERVICES INC.

16 CH. DE LA PRAIRIE, STE-CÉCILE-DE-MASHAM, QC J0X 2W0
TÉL. : 819.456.2056 | E-MAIL : info@astele.ca

Préparé pour :

6611923 Canada Inc.
200-510 boul. Maloney Est
Gatineau, Québec J8P 1E7

Emplacement :

4 rue Taschereau
Gatineau, Québec J8Y 2V5

Mesuré le : 2013-02-27

Préparé le : 2013-03-13

Échelle : 1 : 150

Préparé par : L.H.

No. projet : 13-105

Page 4 de 6